

1040

1044

1046

1047

1049

1050

1051

88

87

86

84

1365/10

1053

1052

1365/1

89

10.9

1.0

1320/2

1323

1322
1321

1310

1317

1318

1319

0.3

2.6













0.3

0.6


2.7

2.2

Legenda mapového podkladu:

	hranice parcel KN
	vnitřní hranice parcel KN
	kabel vn 3x 22-NA2XS2Y 1x150
	kabel nn NAYY-J 4x150
	trafostanice
	čísla parcel KN
	čísla parcel KN, dotčené pozemky
	trubka HDPE 40/33 SI
	páska FeZn - uzemnění
	hranice řešeného území
	stávající ochranné pásmo e.on
	nové ochranné pásmo e.on



Vypracoval: Marek Tomáš		Zodpovědný projektant: Michal Günther		 Projektová činnost ve výstavbě PROSIG, s.r.o. Hviezdoslavova 1359/53, 627 00 Brno gsm: 733 739 540, tel.: 548 211 462 www.prosig.cz prosig@prosig.cz IČ: 27685314, DIČ: CZ27685314
Kraj: Jihomoravský		Obec/k.ú.: Podomí		
Stavebník: E.ON Distribuce a.s., F.A.Gerstnera 2151/6, 370 149 Budejovice		Datum: 11/2020		
Název stavby: Podomí, nová TS a vývod do NN		Č. zakázky: E.20.007		
Obsah výkresu: Katastrální situační výkres		Č. stavby: 1040018569		
		Stupeň PD: DPS		
		Měřítko: 1:500		
		Číslo výkresu: C2.1		

