

ucetni@podomi.cz

Od:
Odesláno:
Komu:
Předmět:

E-podatelná: Žádost o poskytnutí informace (dle zákona č. 106/1999 Sb. o svobodném přístupu k informacím)

Tento email byl vygenerován automaticky z e-podatelný obce Obec Podomí

OBEC PODOMÍ		Číslo dopor. :
Došlo dne : 19.6.2020		Zpracovatel :
Č.j.: 7000/230/2020		Ukl. znak :
Příloha :		

Věc: Žádost o poskytnutí informace (dle zákona č. 106/1999 Sb. o svobodném přístupu k informacím)

1) Seznam všech pozemků, kam byly uloženy odstraněné sedimenty z Podomského rybníka a to v čteně množství sedimentů v m3, které byly na každou z parcel uloženy.

2) Zaměřené kóty dna nádrže Podomského rybníka a výkresy příčných řezů vycházejících ze změřených kót dna nádrže Podomského rybníka po odstranění sedimentů.

Informace prosím pošlete na e-mail:

Děkuji.

Odesláno dne 29.06.2020 prostřednictvím e-podatelný <https://www.podomi.cz/>



OBEC PODOMÍ


Podomí 89, 683 04 Drnovice okr. Vyškov
tel. 517 385 594, e-mail: starosta@podomi.cz
IČO: 00368709, č.ú.: 19323731/0100

V Podomí 13. 7. 2020
Č.j.: PODO 230/2020

Poskytnutí informace na základě žádosti ze dne 29. 6. 2020

- 1) Seznam všech pozemků, kam byly uloženy odstraněné nánosy z Podomského rybníka – viz příloha č. 1. Na každou parcelu byla uložena maximální vrstva 10 cm sedimentu v celé ploše pozemku.
- 2) Zaměřené dno Podomského rybníka viz příloha č. 2. Výkresy příčných řezů nebyly v požadavcích zadavatele, proto je obec Podomí nemá k dispozici. O tyto si můžete, na vlastní náklady, zažádat společnost, která prováděla geodetické zaměření.

S pozdravem


Kateřina Ševčíková
starostka

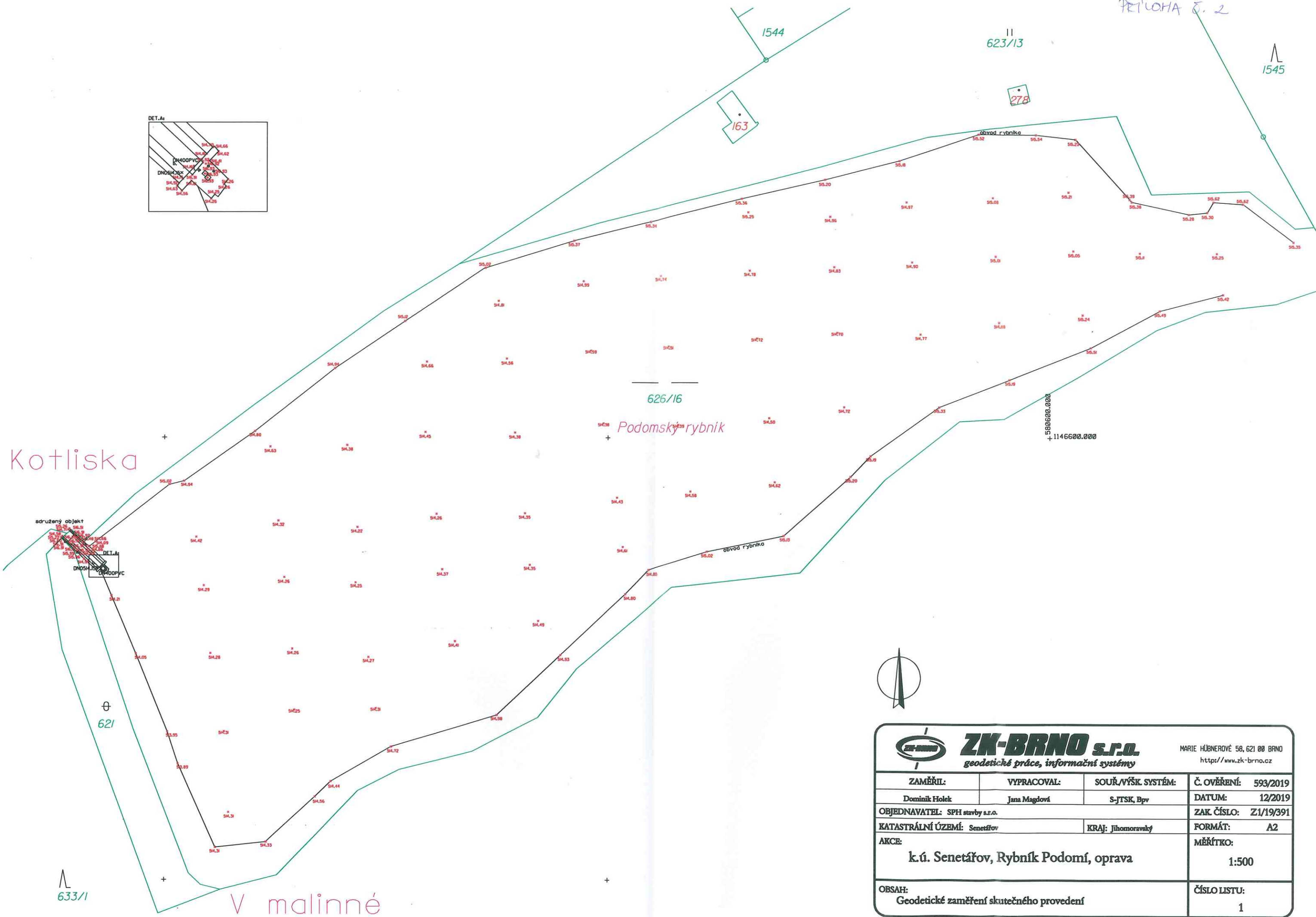
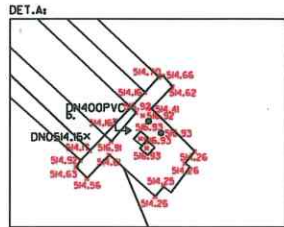


Obec Podomí
Podomí 89
683 04

pozemek parc. číslo	druh pozemku dle KN + BPEJ	katastrální území	Výměra m ²	Množství sedimentu v m ³
1262	KN – orná půda BPEJ 54700 – 115m ² BPEJ 53716 – 3550m ²	Podolí	3665	
1259	KN – orná půda BPEJ 53716	Podolí	2347	
1257	KN – orná půda BPEJ 53716	Podolí	1827	
1256	KN – orná půda BPEJ 53716 – 16370 m ² BPEJ 54700 – 4068 m ²	Podolí	20438	
1255	KN – orná půda BPEJ 53716	Podolí	1876	
1252	KN – orná půda BPEJ 53716	Podolí	2274	
1216	KN – orná půda BPEJ 53716 – 5506 m ² BPEJ 52601 – 2614 m ²	Podolí	8148	
1253	KN – orná půda BPEJ 53716	Podolí	5163	
1251	KN – orná půda BPEJ 52601 – 1462 m ² BPEJ 53716 – 4896 m ² BPEJ 54700 – 2241 m ²	Podolí	8699	
578	KN – sportoviště a rekreační plochy BPEJ – nema	Podolí	8998	
1249	KN – orná půda BPEJ 53716	Podolí	1057	
1349	KN – trvalý travní porost BPEJ 54178 – 614 m ² BPEJ 53716 – 1132m ² BPEJ 51200 – 44m ²	Podolí	1790	
1361	KN – trvalý travní porost BPEJ 53716	Podolí	6784	
1246	KN – orná půda BPEJ 53716	Podolí	4339	
1215	KN – orná půda BPEJ 53716 – 3438m ² BPEJ 52601 – 1501m ²	Podolí	4939	
1241	KN – orná půda BPEJ 52601	Podolí	3826	
1239	KN – orná půda BPEJ 52601	Podolí	5398	

CELKEM

96 568 m² = 9,65 ha



 ZK-BRNO s.r.o. geodetické práce, informační systémy		MARIE HÜBNEROVÉ 58, 621 00 BRNO http://www.zk-brno.cz	
ZAMĚŘIL:	VYPRACOVAL:	SOUŘ./VÝŠK. SYSTÉM:	Č. OVĚŘENÍ: 593/2019
Dominik Holec	Jana Magdová	S-JTSK, Bpv	DATUM: 12/2019
OBJEDNAVATEL: SPH stavby s.r.o.		ZAK. ČÍSLO: Z1/19/391	
KATASTRÁLNÍ ÚZEMÍ: Senetářov		KRAJ: Jihomoravský	FORMÁT: A2
AKCE: k.ú. Senetářov, Rybník Podomí, oprava			MĚŘÍTKO: 1:500
OBSAH: Geodetické zaměření skutečného provedení			ČÍSLO LISTU: 1