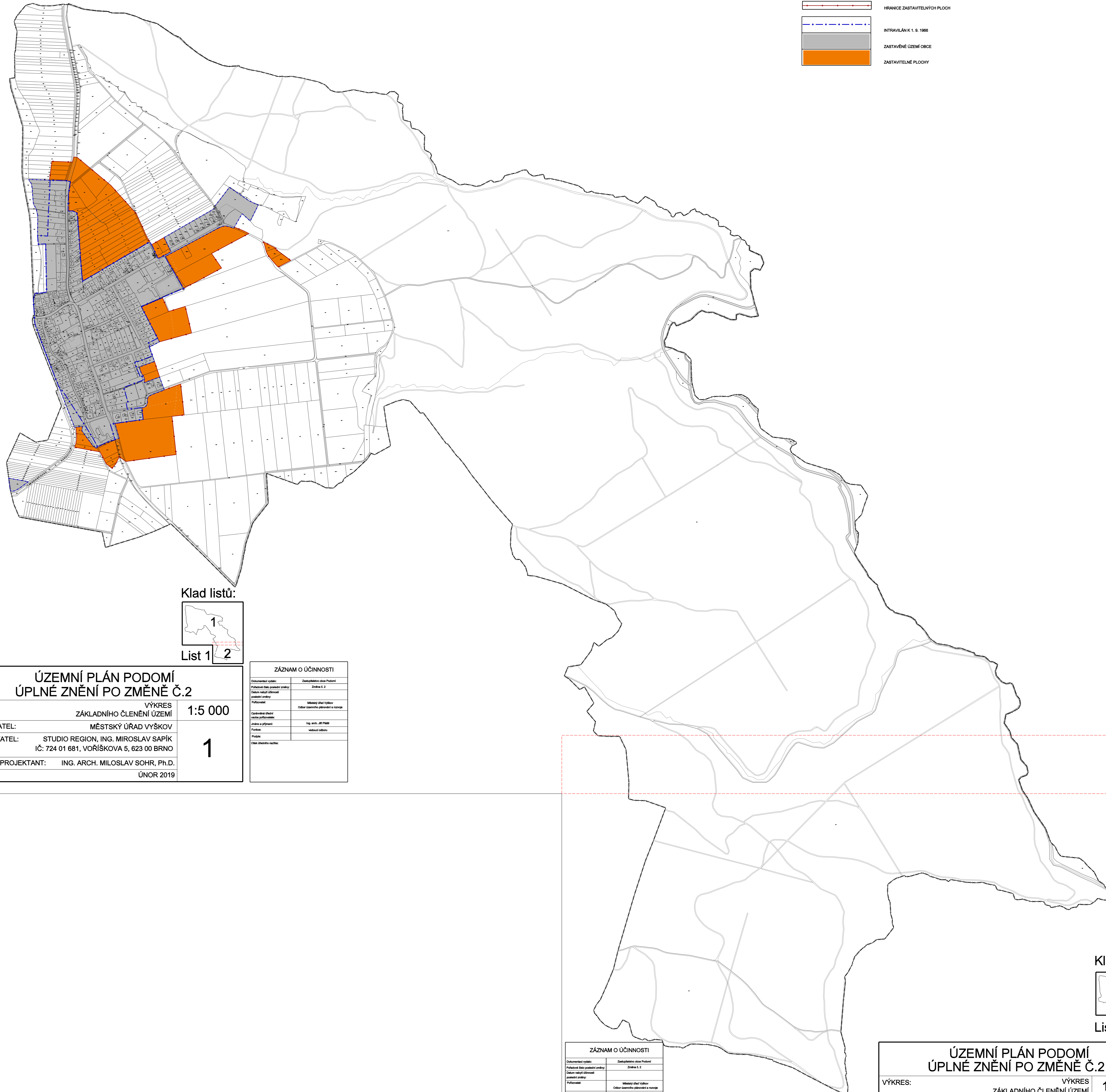
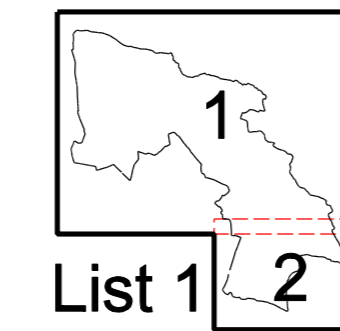


LEGENDA:

	HRANICE SPRÁVNÍHO ÚZEMÍ OBCE
	HRANICE ZASTAVĚNÉHO ÚZEMÍ OBCE
	HRANICE ZASTAVITELNÝCH PLOCH
	INTRAVILÁN K 1. 9. 1995
	ZASTAVĚNÉ ÚZEMÍ OBCE
	ZASTAVITELNÉ PLOCHY



Klad listů:

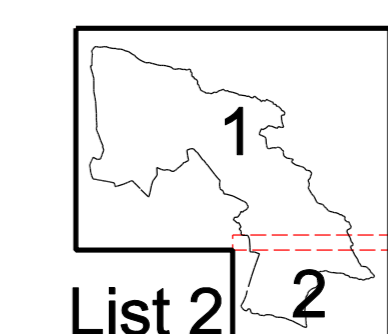


List 1 2

ÚZEMNÍ PLÁN PODOMÍ ÚPLNÉ ZNĚNÍ PO ZMĚNĚ Č.2		
VÝKRES:	VÝKRES ZÁKLADNÍHO ČLENĚNÍ ÚZEMÍ	1:5 000
POŘIZOVATEL:	MĚSTSKÝ ÚŘAD VÝŠKOV	1
ZPRACOVATEL:	STUDIO REGION, ING. MIROSLAV SAPIK IČ: 724 01 681, VOŘIŠKOVA 5, 623 00 BRNO	
VEDOUČÍ PROJEKTANT:	ING. ARCH. MILOSLAV SOHR, Ph.D.	
DATUM:	ÚNOR 2019	

ZÁZNAM O ÚČINNOSTI	
Documental version:	Zpracováno dle Požadavku
Project title:	Územní plán Vyškov
Author:	Miroslav Sapík
Client:	Město Vyškov
Project start:	1. 9. 1995
Project end:	1. 9. 1995
Project status:	ukončeno
Project location:	území obce
Project scale:	1:5 000
Project sheet:	1
Project date:	Únor 2019

Klad listů:



List 1 2

ÚZEMNÍ PLÁN PODOMÍ ÚPLNÉ ZNĚNÍ PO ZMĚNĚ Č.2		
VÝKRES:	VÝKRES ZÁKLADNÍHO ČLENĚNÍ ÚZEMÍ	1:5 000
POŘIZOVATEL:	MĚSTSKÝ ÚŘAD VÝŠKOV	1
ZPRACOVATEL:	STUDIO REGION, ING. MIROSLAV SAPIK IČ: 724 01 681, VOŘIŠKOVA 5, 623 00 BRNO	
VEDOUČÍ PROJEKTANT:	ING. ARCH. MILOSLAV SOHR, Ph.D.	
DATUM:	ÚNOR 2019	

ZÁZNAM O ÚČINNOSTI	
Documental version:	Zpracováno dle Požadavku
Project title:	Územní plán Vyškov
Author:	Miroslav Sapík
Client:	Město Vyškov
Project start:	1. 9. 1995
Project end:	1. 9. 1995
Project status:	ukončeno
Project location:	území obce
Project scale:	1:5 000
Project sheet:	2
Project date:	Únor 2019